



АДМИНИСТРАЦИЯ ГОРОДА ПЕРМИ
ДЕПАРТАМЕНТ ЗЕМЕЛЬНЫХ ОТНОШЕНИЙ

РЕШЕНИЕ

о размещении объектов № 21-01-44-726 от 17 ИЮН 2021

г. Пермь, ул. Сибирская, 15

Департамент земельных отношений администрации города Перми в соответствии с пунктом 3 статьи 39.36 Земельного кодекса Российской Федерации, Положением о порядке и условиях размещения объектов на землях или земельных участках, находящихся в государственной или муниципальной собственности, на территории Пермского края без предоставления земельных участков и установления сервитутов, публичного сервитута, утвержденным постановлением Правительства Пермского края от 22.07.2015 № 478-п, заявлением от 08.06.2021 № 21-01-06-9577

разрешает АО «СПК» (ИНН 5904006358, ОГРН 1025900888419, адрес местонахождения: 614064, Пермский край, г. Пермь, ул. Героев Хасана, д. 45а)

размещение объекта: линии электропередачи классом напряжения до 35 кВ, а также связанные с ними трансформаторные подстанции, распределительные пункты и иное предназначенное для осуществления передачи электрической энергии оборудование, для размещения которых не требуется разрешения на строительство (трансформаторная подстанция)

способ размещения объекта: надземный, подземный

на землях: государственная собственность на которые не разграничена

на срок: 11 месяцев

местоположение: г. Пермь, Ленинский район, ул. Борцов Революции.

Территория, согласно схеме, расположена в зоне с особыми условиями использования территорий: приаэродромная территория аэродрома аэропорта Большое Савино; прочие зоны ограничений: зона катастрофического затопления.

АО «СПК»:

1. Соблюдать Правила использования воздушного пространства, установленные постановлением Правительства Российской Федерации от 11.03.2010 № 138 «Об утверждении Федеральных правил использования воздушного пространства Российской Федерации».

2. Не допускать на земельном участке размещение объектов без обеспечения инженерной защиты таких объектов от затопления, подтопления.

3. В соответствии с пунктом 7(2) Положения о порядке и условиях размещения объектов на землях или земельных участках, находящихся в государственной или муниципальной собственности, на территории Пермского края без предоставления земельных участков и установления сервитутов, публичного сервитута, утвержденного постановлением Правительства Пермского края от 22.07.2015 № 478-п, представить в департамент земельных отношений в течении 1 месяца с момента размещения объектов материалы контрольной

геодезической съемки размещенных объектов на бумажном и электронном носителях на безвозмездной основе.

В соответствии со статьей 20¹ Закона Пермского края от 14.09.2011 № 805-ПК «О градостроительной деятельности в Пермском крае» АО «СПК»:

1. Не позднее, чем за 10 рабочих дней до начала строительства и реконструкции безвозмездно передать в департамент градостроительства и архитектуры администрации города Перми один экземпляр копий разделов проектной документации, предусмотренных пунктом 1 части 12 статьи 48 Градостроительного кодекса Российской Федерации.

2. В течение 10 рабочих дней после окончания работ по строительству, реконструкции безвозмездно передать в департамент градостроительства и архитектуры администрации города Перми схему, отображающую расположение объекта и сетей инженерно-технического обеспечения, подписанную АО «СПК», с приложением текстового и графического описания местоположения границ охранной и санитарно-защитной зоны, перечень координат характерных точек границ такой зоны.

Приложение: схема предполагаемых к использованию земель или части земельного участка (на 1 л. в 1 экз.).

И.о. заместителя главы
администрации города Перми – начальника
департамента земельных отношений
администрации города Перми



Е.Н. Гонцова

Схема предполагаемых к использованию земель или части земельного участка

Объект: Трансформаторная подстанция

Местоположение: Пермский край, городской округ Пермский, г. Пермь, ул. Борцов Революции

Площадь земель или части земельного участка, кв.м. 31

Категория земель: Земли населенных пунктов

Вид разрешенного использования: -

Каталог координат, м

№	X	Y
1	520 814,75	2 232 895,48
2	520 813,45	2 232 896,94
3	520 813,95	2 232 897,42
4	520 811,61	2 232 900,11
5	520 806,98	2 232 896,10
6	520 809,54	2 232 893,22
7	520 810,39	2 232 894,03
8	520 811,53	2 232 892,58




Описание границ смежных землепользователей

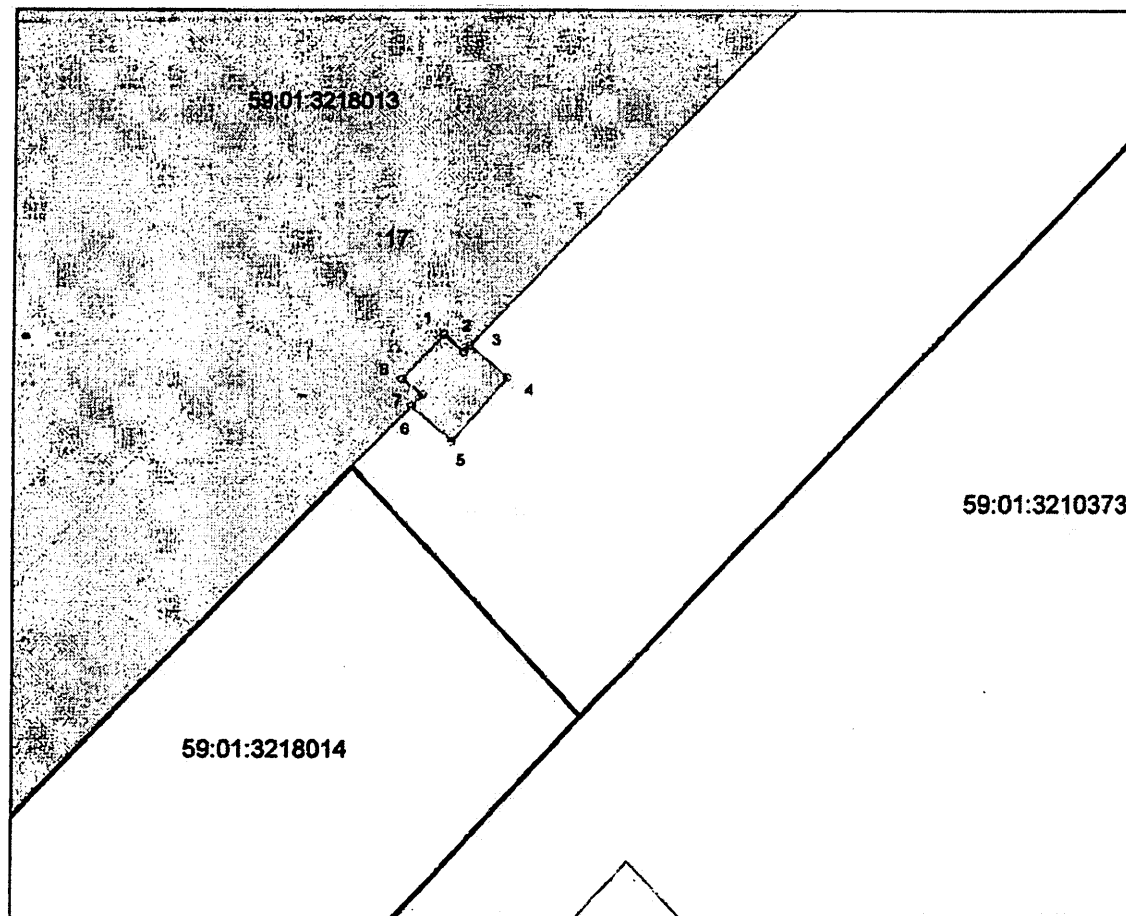
от 1 точки до 3 точки 59:01:3218013:17

от 3 точки до 6 точки Городские земли

от 6 точки до 1 точки 59:01:3218013:17

Условные обозначения:

-  - предполагаемая к использованию земельных участков
-  - граница кадастрового квартала
-  - граница земельных участков



М 1:500



Кузнецова Наталья Владимировна, по доверенности от 01.06.2012 г.
АО «СтройПассажКамчатка»